








REV.	DATA	EMISSÃO INICIAL	PROJ.	VERIF.	APROV.
0	28/10/07		LMR		Obds

REFERÊNCIA(S):	NOTA(S):
1- DESENHO 9892/00-3R-DE-0001 - SÍTIO SÃO FELIX - BASE CARTOGRAFICA - PLANTA	1- TODAS AS DIMENSÕES E ELEVACÕES ESTÃO EM METRO EXCETO ONDE INDICADO

CUBIETE	   					
	PROYECTO					
	  					
	ELAB.	LMIR	VERIFIC.	DKOL	R.TEC.	SSN
	APROV.	OBcs	DATA	28/10/77	CREA.	28 954/D

EMPRESA/EMPRESÁRIO		ÁREA
ATUALIZAÇÃO DO INVENTÁRIO HIDRELÉTRICO DA BACIA DO RIO XINGU		CIVIL
TÍTULO	AHE SÃO FÉLIX - EL.NA. 202.00 ARRANJO GERAL - ALTERNATIVA 2 - BULBO PLANTA	EDUCAÇÃO INDICADA: 1/1
Nº CIENTE	Nº DE PROJ: 8892/00-3X-DE-0017	0